

Nadle nictwo widnica
13-26-1-01-114-j, k-00

Stan na: 20-08-2024
Skala 1:1500

99

114
5.04


j RIIB
0.61

k RII
0.36


Szkic


 Grunty

Obiekty punktowe


 Ambona łowiecka

Wody

 Cieki

 Rowy

Obiekty liniowe

 Linie energetyczne