

Nadleśnictwo widnica
13-26-1-01-7 -f -00

Stan na: 07-08-2023
Skala 1:1500





d
9.28

c
0.83

7
fłII
2.04

g RIIfA
0.75

169/7

- Szkic**
-  Grunty
- Wody**
-  Cieki
-  Rowy
- Obiekty liniowe**
-  Linie podziału powierzchniowego